

**LEGEND INSCRIPCIÓN**

**Valley Metro Rail**  
 Rail Station Estación del Tren Ligero  
 Every 12 min weekdays until 7 p.m.  
 Every 15 min Saturdays until 7 p.m.  
 Every 20 min after 7 p.m. and all day Sunday  
 Cada 12 min entre semana hasta las 7 p.m.  
 Cada 15 min los sábados hasta las 7 p.m.  
 Cada 20 min después de las 7 p.m. y todo el domingo

**Valley Metro Streetcar**  
 Streetcar Stop Parada del Tranvía  
 Every 15-20 min until midnight  
 Cada 15-20 min hasta medianoche

**PHX Sky Train®**  
 Free train connecting Phoenix Sky Harbor Airport terminals to Valley Metro Rail  
 Tren gratuito conectando a las terminales del aeropuerto Phoenix Sky Harbor con el tren ligero de Valley Metro

**Transit Center**  
 Centro de Transporte

**Point of Interest**  
 Punto de Interés

**Park-and-Ride**  
 Sitio de Estacionamiento Park-and-Ride

**City Limit**  
 Límite de la Ciudad

**Transfers**  
 Transbordos

**Bus Autobús**

**Frequent Local Local Frecuente**  
 Every 15 min weekdays 7 a.m. - 6 p.m.  
 Every 30 min nights/weekends  
 Cada 15 min, entre semana, de 7 a.m. a 6 p.m.  
 Cada 30 min por la noche/fines de semana

**Local**  
 Times and service levels vary by route  
 Los tiempos y niveles de servicio varían por ruta

**Express**  
 Fast and direct commuter service  
 Servicio rápido y directo para viajes cotidianos

**Circulator Circulador**  
 Connecting neighborhoods to local destinations and regional transit services  
 Conectando a los vecindarios con destinos locales y servicios de transporte regional

**RAPID**  
 Fast and frequent peak hour service  
 Servicio rápido y frecuente durante las horas pico

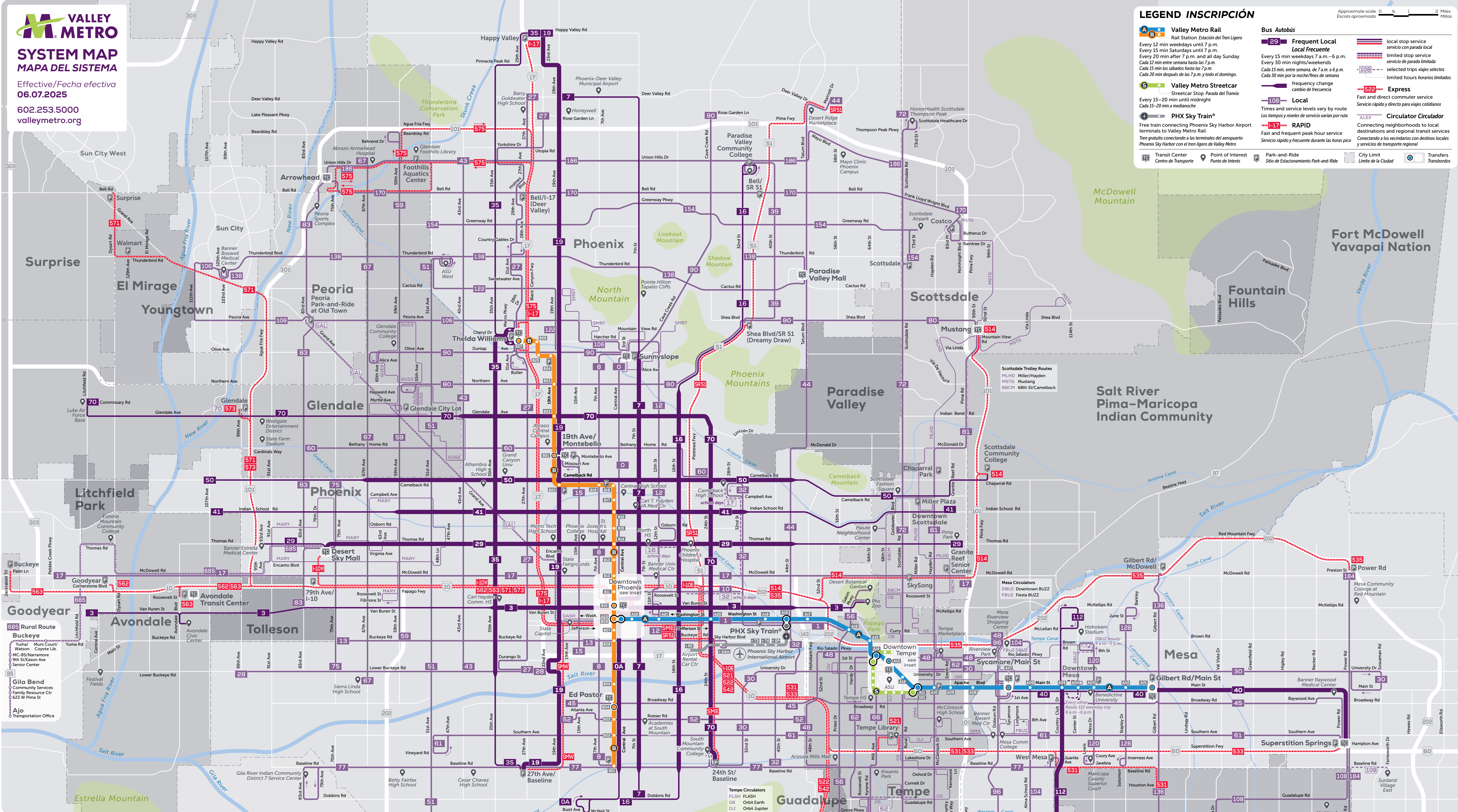
**local stop service**  
 servicio con parada local

**limited stop service**  
 servicio de parada limitada

**selected trips**  
 viajes seleccionados

**limited hours**  
 horarios limitados

Approximate scale / Escala aproximada: 0 1 2 Miles / 0 1 2 Kilómetros



- S Streetcar Stops**
- S01 Dorsey/Apache Blvd
  - S02 Rural/Apache Blvd
  - S03 Paseo Del Saber/Apache Blvd
  - S04 College Ave/Apache Blvd
  - S05 11th St/Mill Ave
  - S06 9th St/Mill Ave
  - S07 NB: 6th St/Mill Ave
  - S08 NB: 3rd St/Mill Ave
  - S09 SB: University Dr/Ash Ave
  - S10 SB: 5th St/Ash Ave
  - S11 SB: 3rd St/Ash Ave
  - S12 SB: Tempe Beach Park/Rio Salado Pkwy
  - S13 Hayden Ferry/Rio Salado Pkwy
  - S14 Marina Heights/Rio Salado Pkwy

- A B Valley Metro Rail Stations**
- A01 Gilbert Rd/Main St
  - A02 Stapley Dr/Main St
  - A03 Mesa Dr/Main St
  - A04 Center/Main St
  - A05 Phoenix Club/Main St
  - A06 Alma School/Main St
  - A07 Sycamore/Main St
  - A08 Price-101/Apache Blvd
  - A09 Smith-Martin/Apache Blvd
  - A10 McClintock Dr/Apache Blvd
  - A11 Dorsley Ln/Apache Blvd
  - A12 University Dr/Rural Rd
  - A13 Veterans Way/College Ave
  - A14 Mill Ave/3rd St
  - A15 Center Pkwy/Washington
  - A16 Priest Dr/Washington St
  - A17 50th St/Washington
  - A18 44th St/Washington
  - A19 38th St/Washington
  - A20 EB: 24th St/Jefferson
  - A21 WB: 24th St/Washington
  - A22 EB: 12th St/Jefferson
  - A23 WB: 12th St/Washington
  - A24 EB: 3rd St/Jefferson
  - A25 WB: 3rd St/Washington
  - A26 Downtown Phoenix Hub
  - A27 EB: Jefferson St
  - A28 WB: Washington St
  - A29 Baseline/Central Ave
  - A30 Southern/Central Ave
  - A31 Rosser/Central Ave
  - A32 Broadway/Central Ave
  - A33 Pioneer/Central Ave
  - A34 Broadway/Central Ave
  - A35 NB: Lincoln/Central Ave
  - A36 WB: Lincoln/1st Ave
  - A37 Downtown Phoenix Hub
  - A38 NB: Central Ave. SB: 1st Ave
  - A39 Washington/Central Ave
  - A40 NB: Van Buren/Central Ave
  - A41 SB: Van Buren/1st Ave
  - A42 Roosevelt/Central Ave
  - A43 McDowell/Central Ave
  - A44 Encanto/Central Ave

- B02 Southern/Central Ave
- B03 Rosser/Central Ave
- B04 Broadway/Central Ave
- B05 Pioneer/Central Ave
- B06 Broadway/Central Ave
- B07 NB: Lincoln/Central Ave
- B08 WB: Lincoln/1st Ave
- B09 Downtown Phoenix Hub
- B10 NB: Central Ave. SB: 1st Ave
- B11 Washington/Central Ave
- B12 NB: Van Buren/Central Ave
- B13 SB: Van Buren/1st Ave
- B14 Roosevelt/Central Ave
- B15 McDowell/Central Ave
- B16 Encanto/Central Ave
- B17 Indian School/Central Ave
- B18 Campbell/Central Ave
- B19 Central Ave/Camelback
- B20 19th Ave/Camelback
- B21 Montebello/19th Ave
- B22 Glendale/19th Ave
- B23 Northern/19th Ave
- B24 19th Ave/Dunlap
- B25 25th Ave/Dunlap
- B26 Mountain View/25th Ave
- B27 Metro Pkwy

- B28 19th Ave/Dunlap
- B29 Mountain View/25th Ave
- B30 Metro Pkwy
- B31 19th Ave/Dunlap
- B32 Mountain View/25th Ave
- B33 Metro Pkwy
- B34 Thomas/Central Ave
- B35 Osborn/Central Ave
- B36 Indian School/Central Ave
- B37 Campbell/Central Ave
- B38 Central Ave/Camelback
- B39 7th Ave/Camelback
- B40 19th Ave/Camelback
- B41 Montebello/19th Ave
- B42 Glendale/19th Ave
- B43 Northern/19th Ave
- B44 19th Ave/Dunlap
- B45 25th Ave/Dunlap
- B46 Mountain View/25th Ave
- B47 Metro Pkwy

- B48 19th Ave/Dunlap
- B49 Mountain View/25th Ave
- B50 Metro Pkwy
- B51 19th Ave/Dunlap
- B52 Mountain View/25th Ave
- B53 Metro Pkwy
- B54 Thomas/Central Ave
- B55 Osborn/Central Ave
- B56 Indian School/Central Ave
- B57 Campbell/Central Ave
- B58 Central Ave/Camelback
- B59 7th Ave/Camelback
- B60 19th Ave/Camelback
- B61 Montebello/19th Ave
- B62 Glendale/19th Ave
- B63 Northern/19th Ave
- B64 19th Ave/Dunlap
- B65 25th Ave/Dunlap
- B66 Mountain View/25th Ave
- B67 Metro Pkwy



# Guide to Services / Guía de servicio

This table shows general service frequency (in minutes or trips) and availability for bus and rail services in the metro Phoenix area. Service levels can vary over segments of a bus route within various cities. For up-to-the-minute arrival times, use the Valley Metro App or NextRide. For full service details, download the Valley Metro App or visit [valleymetro.org](http://valleymetro.org).

Esta gráfica muestra la frecuencia del servicio en general (en minutos o viajes) y la disponibilidad de los servicios de autobús y del tren ligero en el área metropolitana de Phoenix. Los niveles de servicio pueden variar a través de los segmentos de una ruta de autobús dentro de varias ciudades. Para las horas de llegada al minuto, use Valley Metro App o NextRide. Para los detalles del servicio completo, descargue la aplicación Valley Metro o visite [valleymetro.org](http://valleymetro.org).

Route	Monday-Friday			Saturday		Sunday
	Peak	Day	Night	Day	Night	Day
<b>A</b> Line Valley Metro Rail	12	12	20	15	20	20
<b>B</b> Line Valley Metro Rail	12	12	20	15	20	20
<b>V</b> Valley Metro Streetcar	15-20	15-20	15-20	15-20	15-20	20
<b>PHX Sky Train</b> *	3-5	3-5	3-5	3-5	3-5	3-5
<b>OA</b> South Central Shuttle*	15	15	15-30	30	30	30

Route	Monday-Friday			Saturday		Sunday
	Peak	Day	Night	Day	Night	Day
<b>67</b> Bethany Home Rd	30	30	30	30	30	30
<b>61</b> Southern Ave	15	30	30	30	30	30
<b>62</b> Hardy Dr	30	30	30	30	30	30
<b>66</b> Mill Ave/Kyrene Rd	15	30	30	30	30	30

Route	Monday-Friday			Saturday		Sunday
	Peak	Day	Night	Day	Night	Day
<b>0</b> Central Ave	20	20	20-30	30	30	30
<b>7</b> 7th Ave	30	30	30	30	30	30
<b>10</b> Roosevelt St	30	30	30	30	30	30
<b>12</b> 12th St	30	30	30	30	30	30
<b>13</b> Buckeye Rd	30	30	30	30	30	30
<b>15</b> 15th Ave	30	30	30	30	30	30

Route	Monday-Friday			Saturday		Sunday
	Peak	Day	Night	Day	Night	Day
<b>106</b> Peoria Ave	30	30	30	30	30	30
<b>120</b> Mesa Dr	30	30	30	30	30	30
<b>128</b> Cactus Rd	30	30	30	30	30	30
<b>128</b> Stapley Dr	30	30	30	30	30	30

Days	a.m.										p.m.			Días
	4	5	6	7	8	9	10	11	12	1	2	3		
Mon-Fri	D	Peak	Day	Day	Peak	Night							Dom	
Sat	Day	Day	Day	Day	Night								sdb	
Sun	Day	Day	Day	Day	Night								dom	
Holiday	Day	Day	Day	Day	Night								festivos	

Route	Monday-Friday Peak only					
	AM trips	viajes	PM trips	viajes		
<b>GAL Grand Ave Limited</b>	2	→ Phoenix/Capitol	2	→ Peoria PNR at Old Town		
<b>S14 Scottsdale Express</b>	1	→ Phoenix/Capitol	1	→ Scottsdale, Mustang TC		
<b>S21 Central Tempe Express</b>	4	→ Phoenix/Capitol	4	→ Tempe Library Complex		
<b>S22 South Tempe Express</b>	4	→ Phoenix/Capitol	4	→ Tempe Sports Complex		

Route	Monday-Friday			Saturday		Sunday
	Peak	Day	Night	Day	Night	Day
<b>GLendale Urban Shuttle</b>						
<b>GUS1</b> Glendale Urban Shuttle 1	30	30	—	30	—	30
<b>GUS2</b> Glendale Urban Shuttle 2	—	45	—	—	—	—
<b>GUS3</b> Glendale Urban Shuttle 3	—	60	—	—	—	—

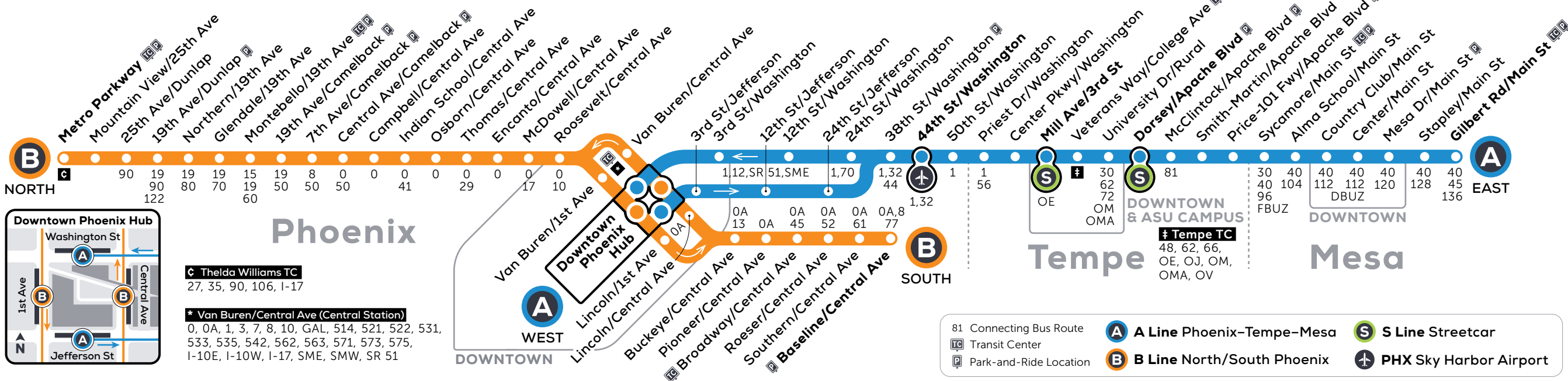
Route	Monday-Friday			Saturday		Sunday
	Peak	Day	Night	Day	Night	Day
<b>DASH Downtown Area Shuttle</b>	12	12	—	—	—	—
<b>ALEX Ahwatukee Local Explorer</b>	60	60	—	60	—	60
<b>MARY Maryvale Area Ride for You</b>	60	60	—	60	—	60
<b>SMRT Residential Transit</b>	35	35	—	35	—	35

Route	Monday-Friday			Saturday		Sunday
	Peak	Day	Night	Day	Night	Day
<b>MLHD Miller/Hayden</b>	20	20	—	—	—	—
<b>MSTG Mustang</b>	20	20	—	—	—	—
<b>68CM 68th St/Camelback</b>	20	20	—	—	—	—

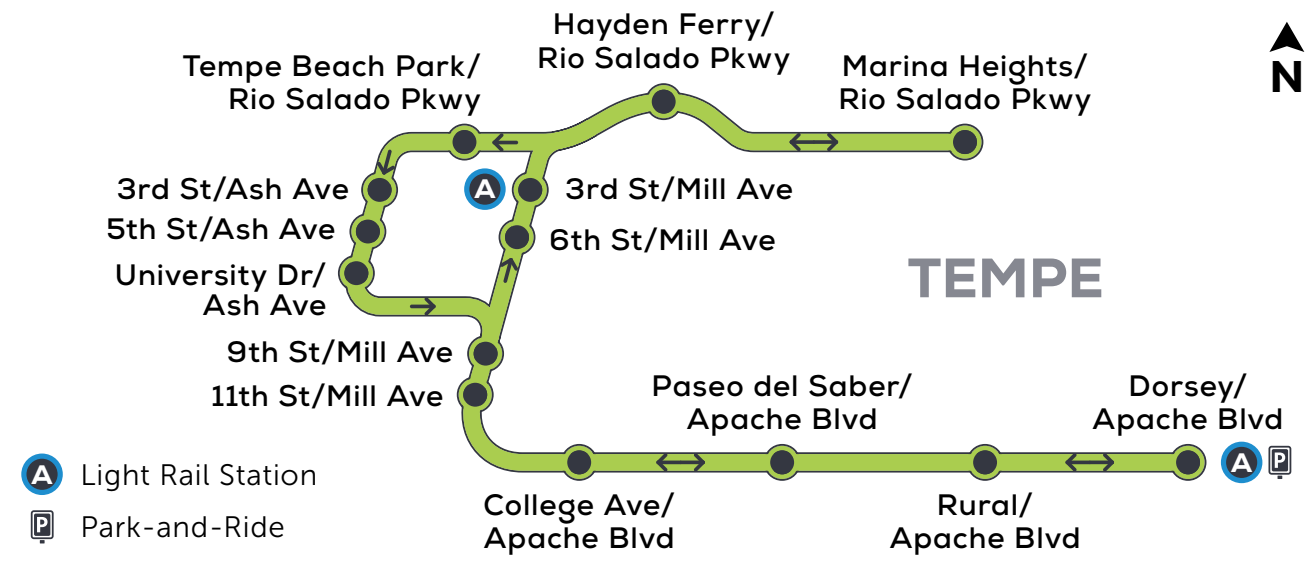
Route	Monday-Friday			Saturday		Sunday
	Peak	Day	Night	Day	Night	Day
<b>685 Ajo/Gila Bend</b>						
within Buckeye	5	trips	—	2	trips	—
	9	trips	—	—	—	—

A dash indicates that service does not operate during the specified time period. Un guión indica que el servicio no funciona durante el período de tiempo especificado. \* Route has branches and/or short trips. Times shown represent the main part of the route. Service may be less frequent on branches and outer portions of the route. La ruta tiene ramales y/o viajes cortos. Los tiempos mostrados representan la porción principal de la ruta. El servicio puede ser menos frecuente en los ramales y las porciones exteriores de la ruta.

# Valley Metro Rail / Tren ligero



# Valley Metro Streetcar / Tranvía



# How to Ride / Cómo Viajar

## BUS

- Plan your trip using the trip planner on the Valley Metro app, [valleymetro.org](http://valleymetro.org) or contact Customer Service.
- Reloadable Copper cards can be purchased online at [valleymetrofares.org](http://valleymetrofares.org), light rail stations, transit center windows and retail outlets. Riders can also access Smart Fare on the Valley Metro app. A 1-Ride fare option is available onboard buses. Exact cash is required.
- All time points are estimated, so please arrive at the bus stop five minutes before your bus is scheduled to depart. When possible, standing or raising/waving your hand are appropriate gestures to signal the operator.
- Let others exit before boarding. Have your pass or exact fare ready and move quickly to a seat. If no seat is available, stand behind the yellow line.
- Signs on the front and side of the bus show the final destination. Major streets and stops are announced and visually displayed inside the bus. About a block before your destination, pull the cord or press the strip near the window to signal the operator.
- Exit through the back door. At the end of the line, passengers may exit through any door.

## AUTOBÚS

- Planee su viaje usando el planificador de viajes en nuestra aplicación de Valley Metro, [valleymetro.org](http://valleymetro.org) o comuníquese con Servicio al Cliente.
- Las tarjetas recargables Copper se pueden comprar en línea en [valleymetrofares.org](http://valleymetrofares.org), en las estaciones del tren ligero, las ventanillas de los centros de transporte y en tiendas al menudeo. Los pasajeros también pueden acceder al programa de tarifas Smart Fare en la aplicación de Valley Metro. La opción de tarifas para 1 Viaje está disponible a bordo de los autobuses. Se requiere la cantidad exacta en efectivo.
- Todos los puntos de tiempo han sido calculados, así que por favor llegue a la parada de autobús cinco minutos antes de la salida programada de su autobús. Cuando sea posible, párese o levante la mano para hacerle señales al conductor.
- Permita que otros se bajen antes de abordar. Tenga la cantidad exacta para el pasaje lista o use su pase y diríjase rápidamente a un asiento. Si no hay asientos disponibles, párese detrás de la línea amarilla.
- Las principales calles y paradas son anunciadas y se muestran visualmente. Está alerta para ver o escuchar su parada. Aproximadamente una cuadra antes de llegar a su destino, jale el cordón o presione la tira cerca de la ventana para darle una señal al conductor.
- Salga por la puerta trasera. Los pasajeros pueden salir por cualquier puerta al final de la línea.

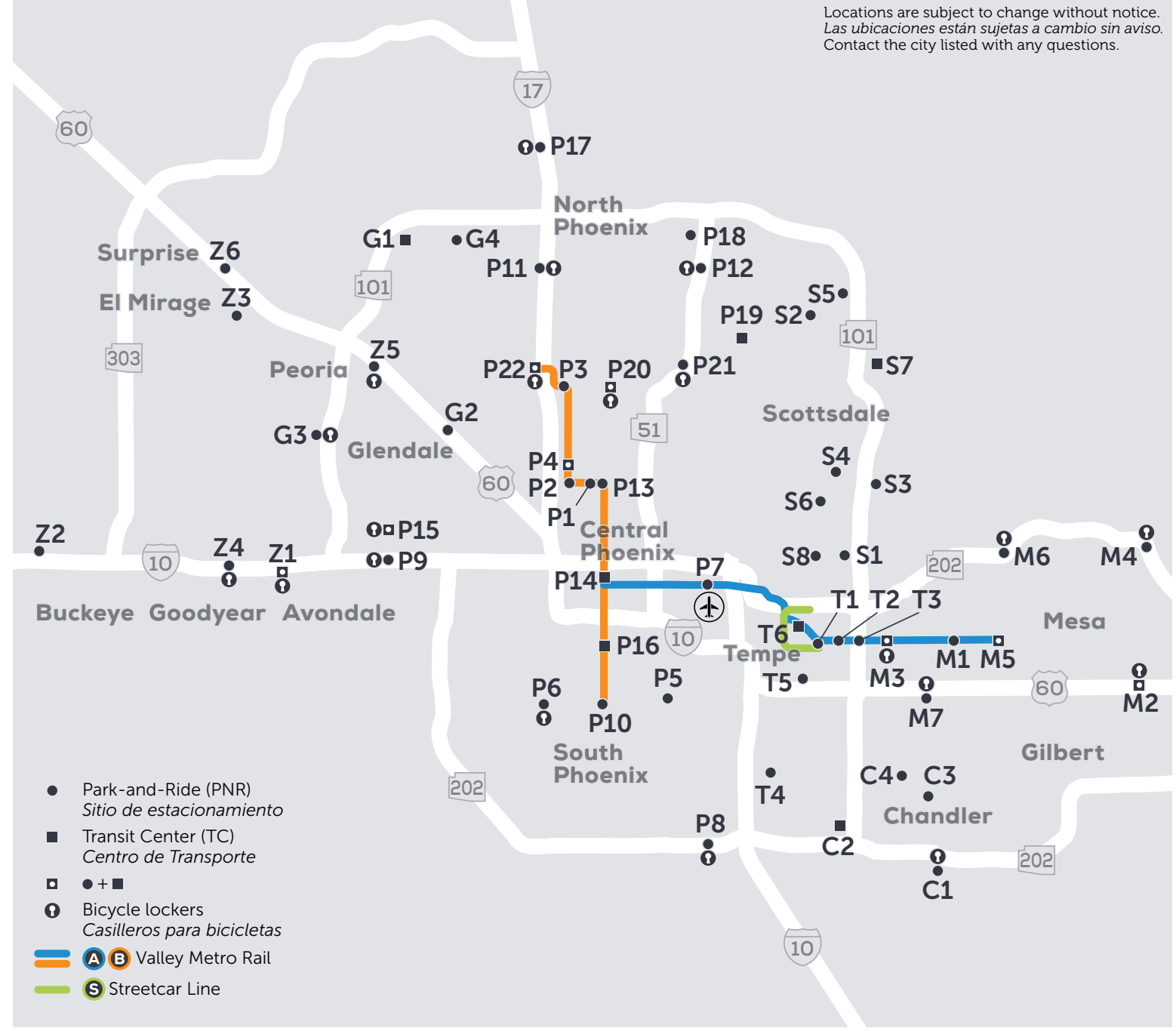
## LIGHT RAIL

- Plan your trip using the trip planner on the Valley Metro app, [valleymetro.org](http://valleymetro.org) or contact Customer Service.
- Reloadable Copper cards can be purchased online at [valleymetrofares.org](http://valleymetrofares.org), light rail stations, transit center windows and retail outlets. Riders can also access Smart Fare on the Valley Metro app. A 1-Ride fare option is available at fare machines at light rail stations. Reduced fare account required for reduced Smart Fare.
- All riders must tap their cards or scan mobile fare on the purple fare readers before every boarding. If getting a light rail 1-Ride paper fare, keep proof of payment with you.
- Signs on the front and side of the train show the train's final destination. Upcoming stops are announced on the train.
- Trains stop at every station. Upcoming stops are announced on the train.
- Doors open and close automatically. Exit quickly through any door.

## TREN LIGERO

- Planee su viaje usando el planificador de viajes en nuestra aplicación de Valley Metro, [valleymetro.org](http://valleymetro.org) o comuníquese con Servicio al Cliente.
- Las tarjetas recargables Copper se pueden comprar en línea en [valleymetrofares.org](http://valleymetrofares.org), en las estaciones del tren ligero, las ventanillas de los centros de transporte y en tiendas al menudeo. Los pasajeros también pueden acceder al programa de tarifas Smart Fare en la aplicación de Valley Metro. La opción de tarifas para 1 Viaje está disponible en las máquinas expendedoras de pasajes en las estaciones del tren ligero. Se requiere tener una cuenta de tarifa reducida para la tarifa reducida Smart Fare.
- Todos los pasajeros deben tocar el sensor con sus tarjetas o escanear la tarjeta móvil en los lectores de tarifas morados antes de cada abordaje. Si usted obtiene un pase impreso para 1 Viaje en el tren ligero, conserve con usted el comprobante de pago.
- Los letreros electrónicos en el frente y al lado del tren muestran el destino final.
- Los trenes se paran en cada estación. Las siguientes paradas son anunciadas en el tren.
- Las puertas se abren y cierran automáticamente. Salga rápidamente por cualquier puerta.

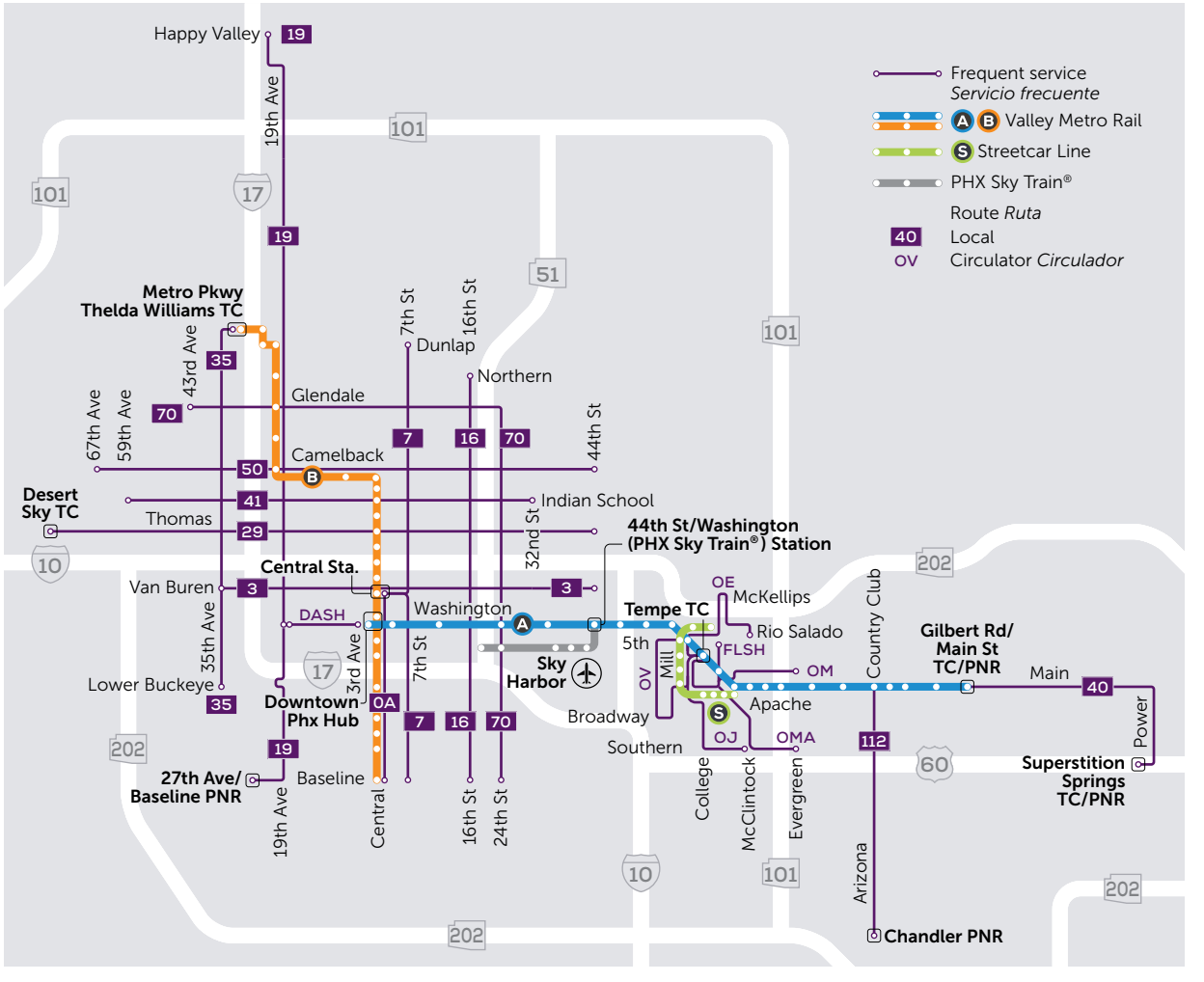
# Park-and-Rides and Transit Centers / Estacionamientos y Centros de Transporte



City	Route	Address
Chandler	<b>C1</b> Chandler	Hamilton St/Germann Rd 112, 542
	<b>C2</b> Chandler Fashion TC*	Frye Rd/Galleria Way 72, 81
	<b>C3</b> Food City Plaza	Arizona Ave/Ray Rd 112, 140
Phoenix	<b>P1</b> 7th Ave/Camelback	8, 50
	<b>P2</b> 19th Ave/Camelback	19, 50
	<b>P3</b> 19th Ave/Dunlap	19, 90, 122
	<b>P4</b> Montebello/19th Ave	15, 19, 60
Phoenix (cont.)	<b>P5</b> 24th St/Baseline	30, 70, 77, SME RAPID
	<b>P6</b> 27th Ave/Baseline	19, 35, 77, SMW RAPID
	<b>P7</b> 38th St/Washington	1, 32
Glendale	<b>G1</b> Arrowhead TC*	59th Ave/Bell Rd 83, 170, 186
	<b>G2</b> Glendale City Lot	59th Ave/Myrtle Ave 59, Grand Ave Limited, GUS1, GUS3
	<b>G3</b> Glendale	99th Ave/Glendale Ave 70, 573
Mesa	<b>M1</b> Mesa Dr/Main St	40, 120
	<b>M2</b> Superstition Springs TC	Southern Ave/Power Rd 40, 45, 51, 108, 154, 533
	<b>M3</b> Sycamore/Main St	30, 40, 96, FBUZ
Tempe (cont.)	<b>T5</b> Tempe Library Complex	Rural Rd/Southern Ave 63, 72, 521, OJ, OS
	<b>T6</b> Tempe Transportation Center*	5th St/Forest Ave 48, 62, 66, OE, OJ, OMA, OM, OV
	<b>T7</b> Buckeye	Jackrabbit Trail/Palm Ln 563

# Frequent Service / Servicio frecuente

Services running every 15 mins or better from at least 7 a.m. to 6 p.m. on weekdays / Servicios cada 15 minutos ó más frecuentemente desde por lo menos las 7 a.m. a las 6 p.m. entre semana



# RideText

Sign up for the subscription text service to help keep you informed of real-time impacts to bus and light rail service, **RideText**. Send a text to **22966** with the word **SUB** and the group name (with no spaces).

Regístrese en el servicio de texto de suscripción para ayudarlo a mantenerse informado/a sobre los impactos en tiempo real al servicio de autobús y tren ligero, **RideText**. Envíe un texto al **22966** con la palabra **SUB** y el nombre del grupo (sin espacios).

- Examples: Ejemplos:
- SUB Route72** (Local Route 72)
  - SUB DASH** (neighborhood circulator)
- Choose your routes online by visiting [valleymetro.org/ridetext](http://valleymetro.org/ridetext).

# NextRide

Find your STOP# on the sign at your transit stop or visit [valleymetro.org/nextride](http://valleymetro.org/nextride). Encuentre el número de su parada STOP# en el rótulo en su parada de transporte o visite [valleymetro.org/nextride](http://valleymetro.org/nextride).

Download the Valley Metro® app. Purchase fare, track your vehicles in real time and more. Scan the QR Code to download. Descargue la aplicación Valle Metro. Compre pasajes, rastree sus vehículos en tiempo real y más. Escanee el código QR para descargar